

kadaster

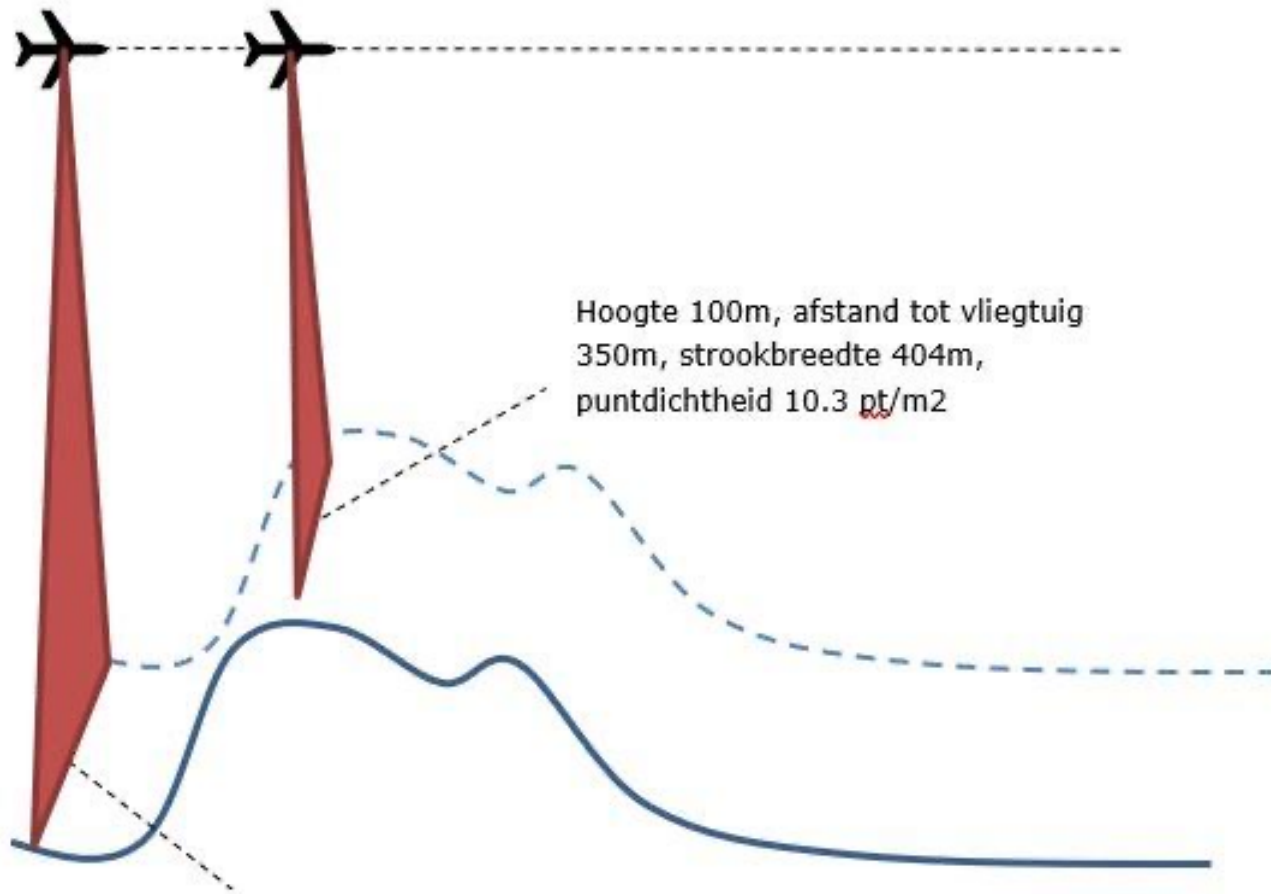


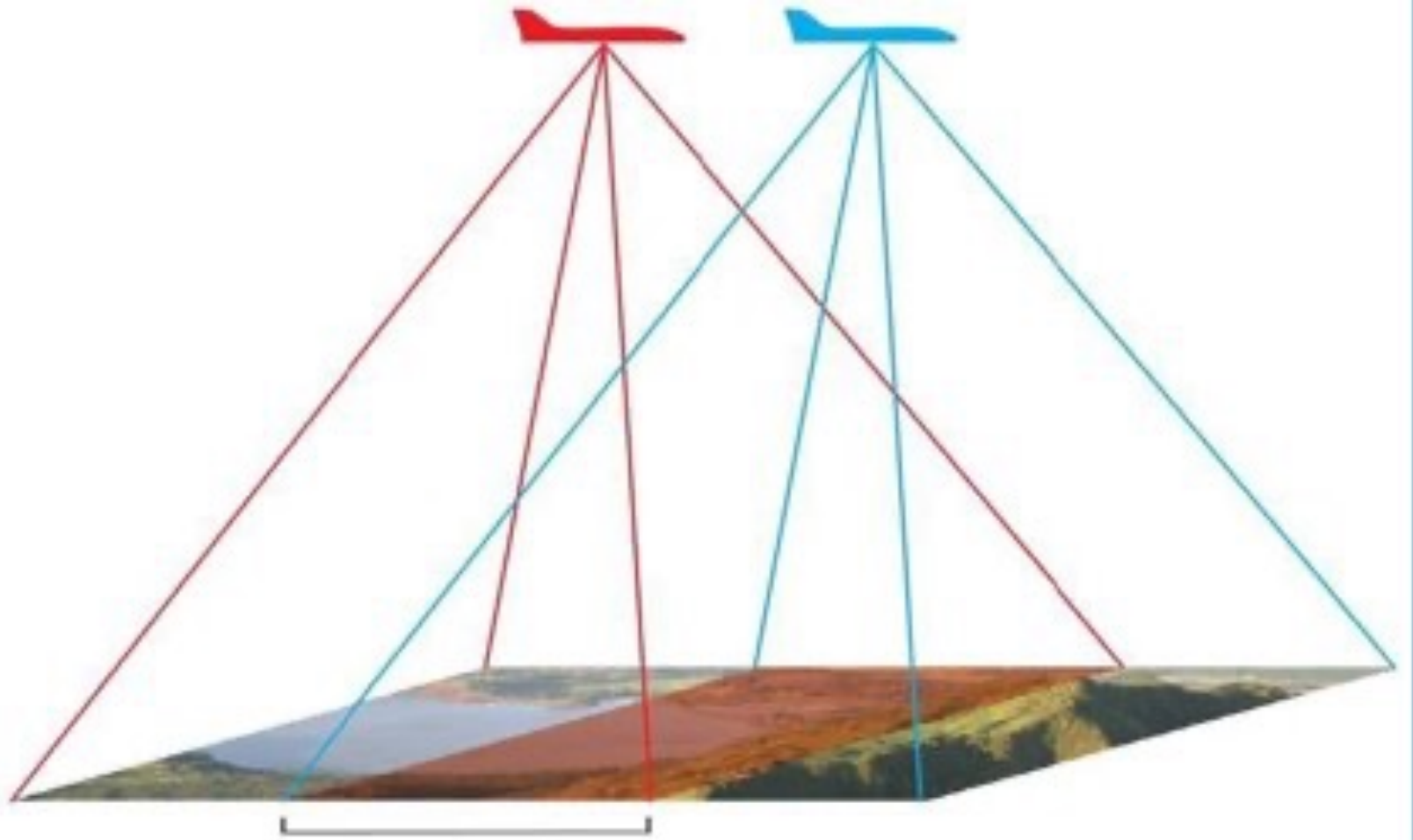
3D Downloadpagina

Aangeboden bestanden

Product	Bron	extensie	Selecties	Gehele dataset	API
Basisbestand volledig	Luchtfoto, AHN, Top10, etc	.cityjson	X		
Basisbestand gebouwen	Luchtfoto, AHN, BAG, etc	.cityjson	X		
Hoogtestatistieken gebouwen	Luchtfoto, AHN	.gpkg	X	X	
3D Tiles gebouwen	Luchtfoto, AHN, BAG, etc	.glb		X*	X
3D Tiles terreinen	Luchtfoto, AHN, Top10, etc	.glb		X*	X
Digital Terrain Model	AHN	.terrain		X	X
Digital Surface Model	Luchtfoto	.laz	X		

*Alleen op aanvraag

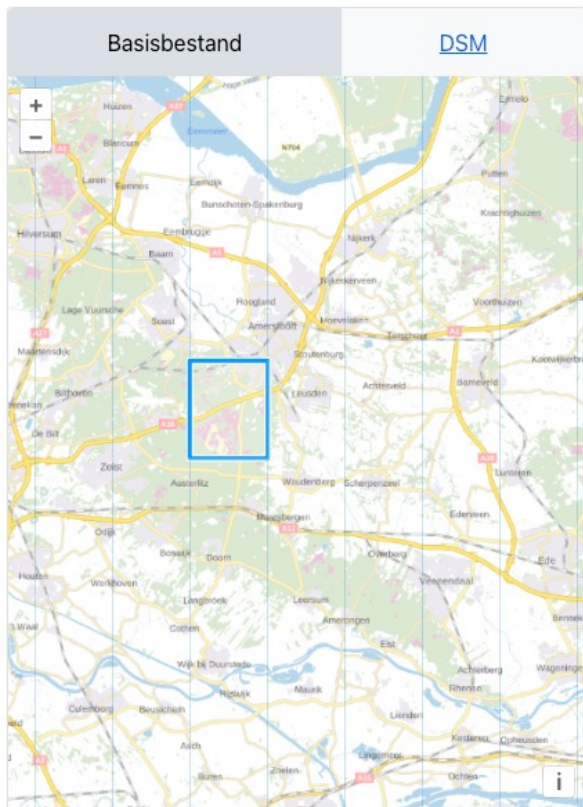






Kaart

Via onderstaande kaart kunt u het [Basisbestand](#) downloaden via kaartbladen en de [DSM](#)-bestanden downloaden via gebiedselecties. Kies het type data dat u wilt downloaden en dan wisselt de kaart naar het juiste type.



KAARTBLAD 32dn1

Selecteer een kaartblad en de jaargang waarvan u de bestanden wilt downloaden. De zip bevat vier genummerde bestanden (1: noordwest, 2: noordoost, 3: zuidwest, 4: zuidoost).

Luchtfoto jaargang 2020

INHOUD

Basisbestand volledig

Basisbestand gebouwen

Hoogtestatistieken gebouwen

DOWNLOADS

[32dn1_2020_volledig.zip](#) (30B)

[32dn1_2020_gebouwen.zip](#) (30B)

[32dn1_2020_hoogtestatistieken_gebouwen.zip](#) (49B)

LANDSDEKKEND

Hoogtestatistieken gebouwen

DOWNLOAD

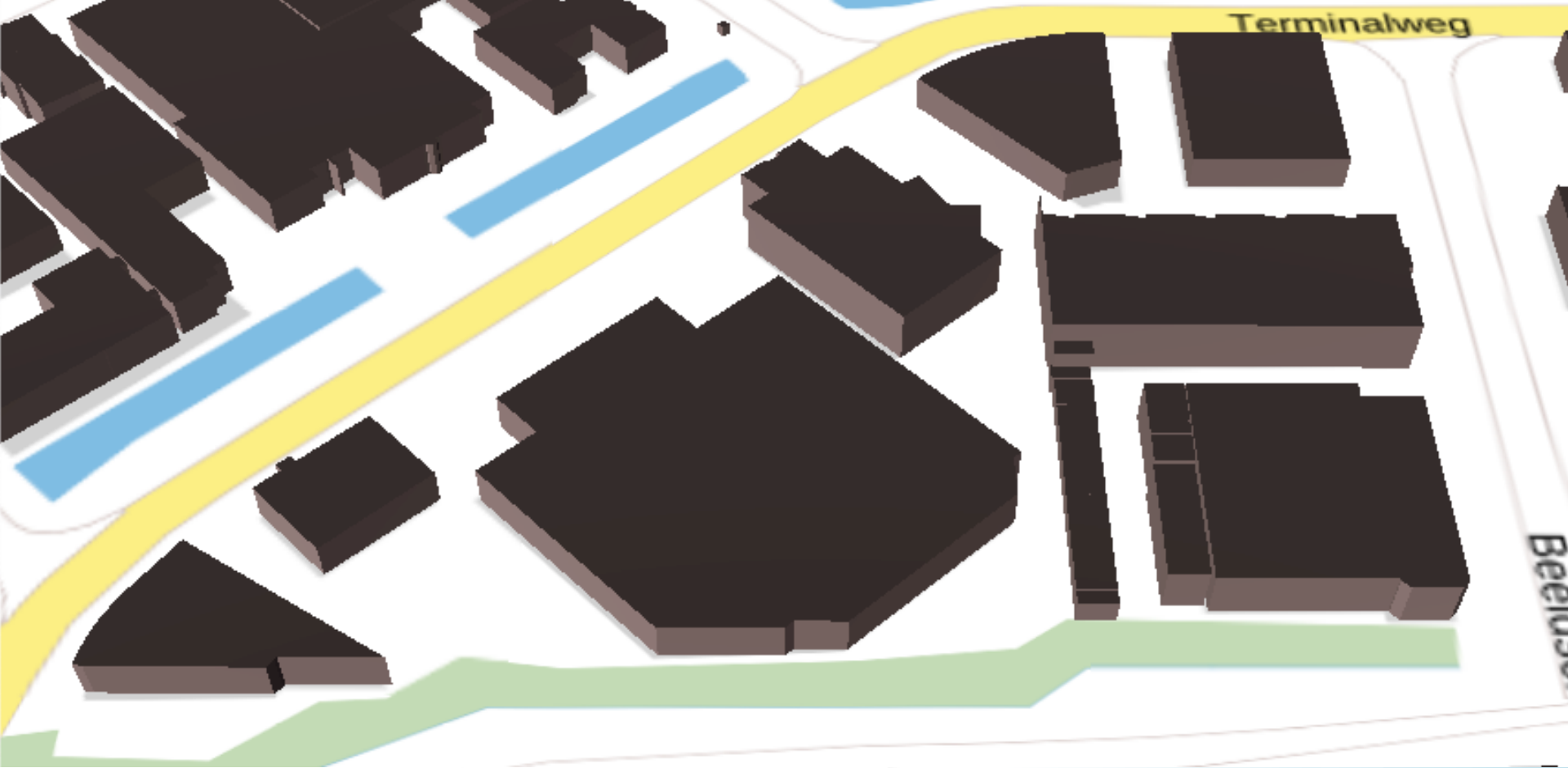
[2020_3d_hoogtestatistieken_gebouwen.zip](#) (2.5GB)

The screenshot shows a GIS interface with a map of buildings. One building is highlighted in red. The right-hand panel, titled 'Identificatieresultaten', displays the following data:

Object	Waarde
32bz2_2020_hoogtestatistieken_gebouwen — 2020_hoogtestatistieken_gebouwen	
identificatie	0307100000318897
(Afgeleid)	
(Acties)	
id	23682
fid	2040027
identific...	0307100000318897
pand_de...	0
dd_id	1
h_maaiv...	2,39499998092651
dd_h_da...	8,99271297454834
dd_h_da...	9,00887584686279
dd_h_da...	9,00887584686279
dd_h_da...	9,01497364044189
dd_data...	0,179487183690071
dak_type	1
pw_datum	2017-12-01
pw_actu...	2
pw_bron	ahn3
reconstr...	3dgi-lod13
versie_m...	0ed1dc74b3146b10d4acb5196fde31348e887b06
kas_ware...	false
ondergr...	0
kwaliteit...	keep
objectid	1858625
aanduidi...	0
aanduidi...	0
officieel	NULL
inonderz...	0
docume...	BWT-942047
docume...	1994/04/05 00:00:00
pandstatus	Pand in gebruik
bouwjaar	1994
begindat...	1994/04/05 00:00:00

Below the table, the 'Modus' is set to 'Huidige laag' and 'Weergave' is set to 'Boom'.

The bottom status bar shows: 'Type om te lokaliseren (Ctrl+K)', 'Identificatie gereed.', 'Coördinaat 156771,1 465739,9', 'Schaal 1:1776', 'Vergrootglas 100%', 'Rotatie 0,0 °', and 'EPSG:7415'.







Details



Gebouwen

bagpandid

0307100000318897


bouwjaar

1994

objectid

1708140

Zoek naar een locatie



Details



Terrein

bgt_fysiekvoorkomen

gesloten verharding


bronhouder


G0307

objectid


5068727

Zoek naar een locatie









default point size - +
default line width - +



